
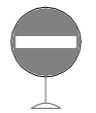




LEGENDA:

-  **210-32** Navrhované dočasné dopravné značenie
V2 RA2
-  **230** Jestvujúce dopravné značenie
-  Existujúce vodorovné dopravné značenie

ZODPOVEDNÝ: Mesto Modra, Dukelská 941/38, 900 01 Modra

TERMÍN ROZMIESTNENIA DDZ:

Poznámka:
 Dočasné dopravné značenie je navrhnuté v súlade s STN 01 8020: 2018, vyhláškou č. 30/2020 a vzorovými listami stavieb pozemných komunikácií VL 6.1.
 Dopravné značenie musí byť rozmiestnené v zmysle grafického podkladu a v súlade so zásadami pre umiestňovanie dopravného značenia.
 Dopravné značenie je možné rozmiestniť až po jeho určení príslušnými cestnými správnymi orgánmi.

VYPRACOVAL: Vladimír Záleský		 SIGNATECH spol. s r. o. Družstevná 737/1, Častá, 90089	
INVESTOR: Mesto Modra, Dukelská 941/38, 900 01 Modra			
MIESTO AKCIE: Sokolská a Bernoláková ul., mesto Modra, Pezinský okres, Bratislavský kraj		Č.ZAKÁZKY	
NÁZOV ZÁKAZKY: Návrh okamžitých opatrení organizácie dopravy v meste Modra Dopravná uzávera plochy pred Kultúrnym domom, z dôvodu konania kultúrneho podujatia		FORMÁT	420x297 mm
ČASŤ DOČASNÉ DOPRAVNÉ ZNAČENIE		DÁTUM	
		STUPEŇ	Realizácia
		MIERKA	
		Č.VÝKRESU	Č.SÚPRAVY
		01	